



**КОМИТЕТ ИМУЩЕСТВЕННЫХ ОТНОШЕНИЙ
АДМИНИСТРАЦИИ ПЕРМСКОГО МУНИЦИПАЛЬНОГО ОКРУГА**

РЕШЕНИЕ

о размещении объектов № 1194

Пермский край
Пермский округ

02.06.2023

Комитет имущественных отношений администрации Пермского муниципального округа разрешает Акционерному обществу «Газпром газораспределение Пермь» (ИНН 5902183841, ОГРН 2125902017723, почтовый адрес: 614000, г. Пермь, ул. Петропавловская, 43)

размещение объекта «газопровод давлением до 1,2 Мпа, для размещения которого не требуется разрешения на строительство»

на землях государственная собственность на которые не разграничена

на срок 1 год с 02.06.2023 г. по 01.06.2024 г.

Местоположение: Пермский край, Пермский муниципальный округ, п. Юго-Камский, ул. Строительная, к дому 6-2.

Приложение: схема предполагаемых к использованию земель или части земельного участка.

Особые условия использования:

1. При размещении объекта учесть параметры ширины проезда улично-дорожной сети, во избежание сужения полосы отвода дороги.
2. Получение разрешения на производство земляных работ.

Заместитель председателя комитета
имущественных отношений администрации
Пермского муниципального округа



М.В. Королева

(подпись, печать)

Схема предполагаемых к использованию земель или части земельного участка

Объект: Газопровод давлением до 1,2 Мпа, для размещения которого не требуется разрешения на строительство
 Местоположение: расположенных по адресу: Пермский край, м.о. Пермский, п. Юго-Камский, ул. Строительная, к дому 6-2

Площадь земель или части земельного участка, кв.м.: 4518

Категория земель: земли населенных пунктов

Вид разрешенного использования: -

Описание границ смежных землепользователей:

От точки н1 до точки н10 - земельный участок с кадастровым номером 59:32:0100009:6465

От точки н10 до точки н34 - земли общего пользования

От точки н34 до точки н36 - земельный участок с кадастровым номером 59:32:0100009:37

От точки н36 до точки н38 - земли общего пользования

От точки н38 до точки н41 - земельный участок с кадастровым номером 59:32:0100009:211

От точки н41 до точки н42 - земли общего пользования

От точки н42 до точки н44 - земельный участок с кадастровым номером 59:32:0100009:5759

От точки н44 до точки н46 - земельный участок с кадастровым номером 59:32:0100009:13887

От точки н46 до точки н51 - земли общего пользования








От точки н51 до точки н53 - земельный участок с кадастровым номером 59:32:0100009:13799

От точки н53 до точки н56 - земли общего пользования

От точки н56 до точки н63 - земельный участок с кадастровым номером 59:32:0100009:4898

От точки н63 до точки н1 - земли общего пользования

Условные обозначения:

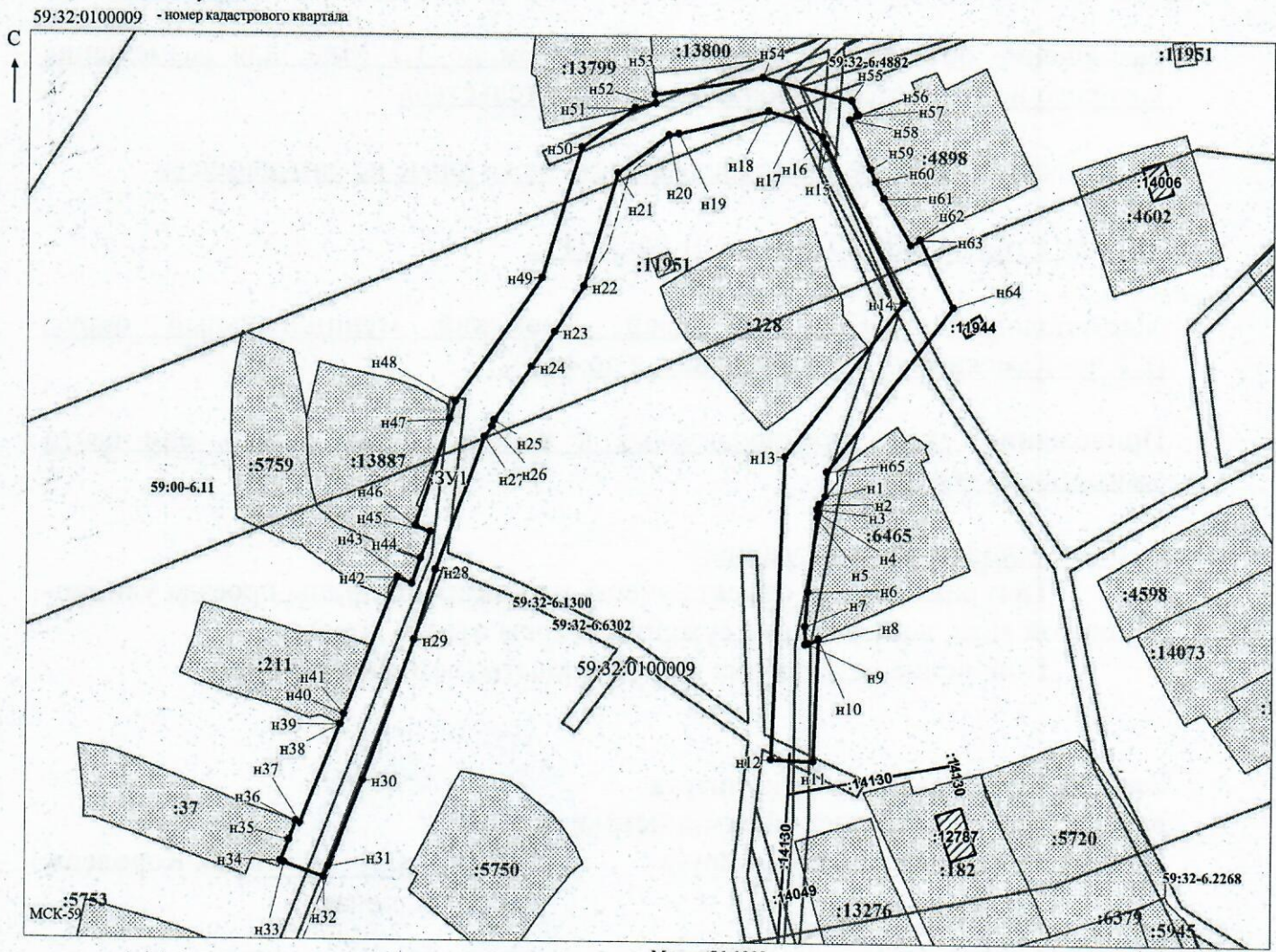
-  - предполагаемый участок земель, на которых планируется размещение объекта
-  - границы и номер земельного участка, сведения о которых внесены в ЕГРН
-  - границы и номер объекта капитального строительства, сведения о которых внесены в ЕГРН
-  - граница кадастрового квартала
-  - зоны с особыми условиями использования территории, сведения о которых внесены в ЕГРН
-  - обозначение запрашиваемого земельного участка
-  - характерная точка границ земель или части земельного участка

Каталог координат, м


№ точки границы	X	Y
н1	485230.52	2192634.30
н2	485228.32	2192632.67
н3	485227.02	2192632.17
н4	485225.92	2192632.57
н5	485224.70	2192632.15
н6	485205.37	2192629.80
н7	485196.54	2192629.14
н8	485192.03	2192629.22
н9	485192.19	2192629.94
н10	485193.45	2192632.71
н11	485161.35	2192631.34
н12	485161.83	2192620.35
н13	485241.06	2192623.74
н14	485281.51	2192654.16
н15	485322.70	2192633.84
н16	485324.75	2192632.83
н17	485329.45	2192626.22
н18	485331.32	2192618.84
н19	485325.27	2192595.46
н20	485324.84	2192592.84
н21	485314.84	2192579.60
н22	485285.24	2192570.77
н23	485273.36	2192563.24
н24	485264.23	2192557.29
н25	485250.17	2192547.57
н26	485248.59	2192547.08
н27	485245.72	2192545.21
н28	485210.39	2192532.54
н29	485192.50	2192527.12
н30	485155.43	2192514.05
н31	485132.79	2192505.31
н32	485130.03	2192504.10

Каталог координат, м

№ точки границы	X	Y
н33	485133.72	2192493.84
н34	485134.06	2192492.92
н35	485139.55	2192494.97
н36	485144.36	2192496.77
н37	485143.97	2192497.84
н38	485170.37	2192508.03
н39	485170.32	2192508.11
н40	485172.99	2192509.05
н41	485173.11	2192509.09
н42	485208.47	2192522.74
н43	485206.98	2192526.45
н44	485213.43	2192528.68
н45	485220.38	2192531.25
н46	485222.01	2192527.33
н47	485250.41	2192536.16
н48	485255.04	2192537.56
н49	485287.43	2192559.94
н50	485321.45	2192570.09
н51	485331.90	2192583.94
н52	485333.11	2192589.32
н53	485335.37	2192589.12
н54	485340.02	2192617.32
н55	485334.19	2192640.43
н56	485330.51	2192642.25
н57	485330.32	2192641.75
н58	485329.24	2192640.01
н59	485316.33	2192645.37
н60	485313.05	2192646.80
н61	485308.71	2192648.98
н62	485296.50	2192655.93
н63	485297.87	2192658.36
н64	485280.31	2192667.02
н65	485237.17	2192634.58
н1	485230.52	2192634.30



Масштаб 1:1200

Заявитель:  / Осипова А.Д.
 (подпись, расшифровка подписи)
 (для юридических лиц и индивидуальных предпринимателей)